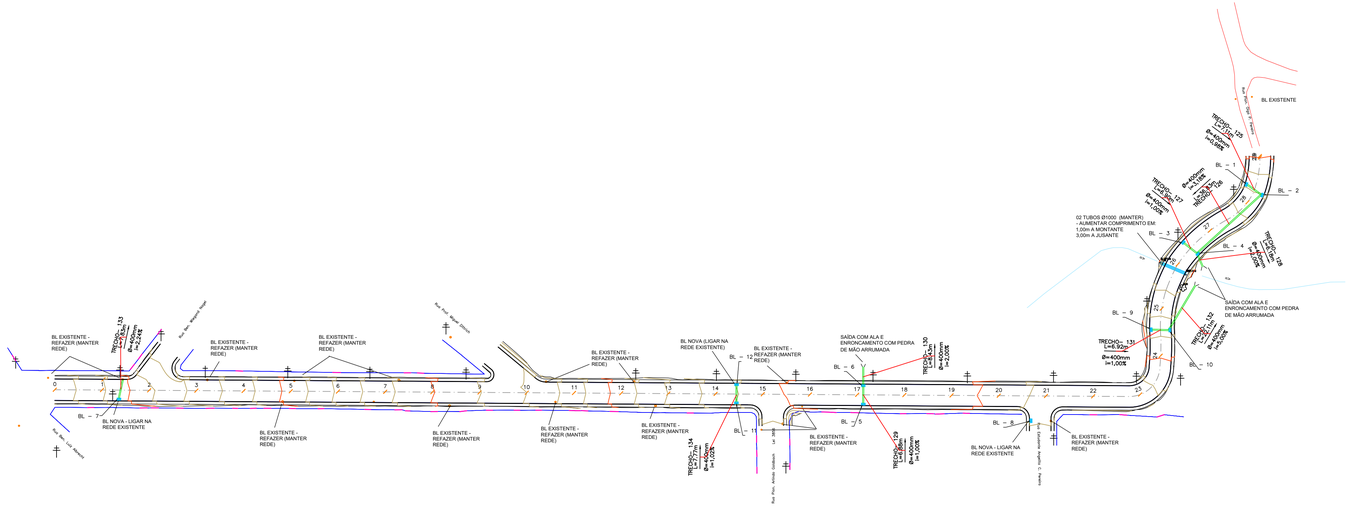

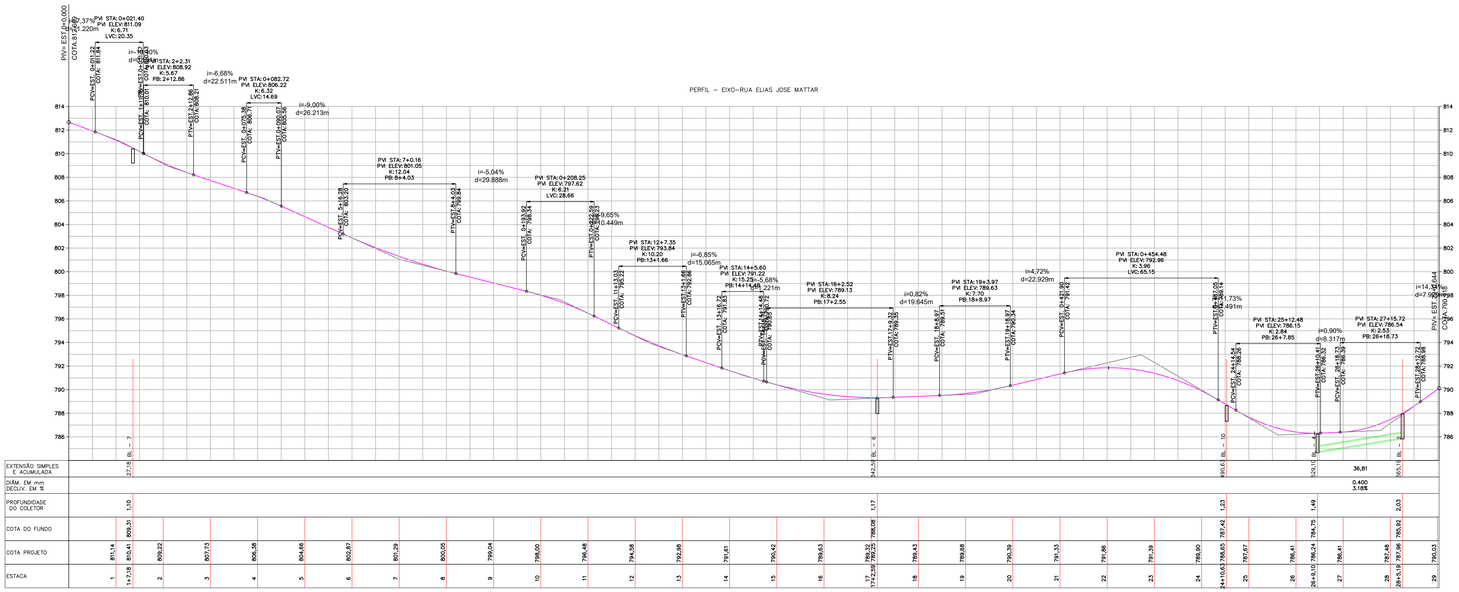

PLANTA DE LOCALIZAÇÃO
SEM ESCALA

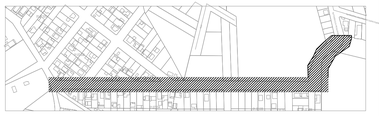

ESTRUTURAS – COTAS E COORDENADAS

ID	ESTACA	Topo	GI	Profund.	Norte	Leste
BL – 1	0+567,23	788,186	785,991	2,195	7108666,5231	618419,9680
BL – 2	0+565,19	787,957	785,922	2,035	7108662,3290	618425,7060
BL – 3	0+528,59	786,237	785,137	1,100	7108641,7906	618393,1085
BL – 4	0+529,10	786,238	784,750	1,488	7108637,5091	618398,5210
BL – 5	0+342,61	789,249	788,149	1,100	7108574,0450	618257,1280
BL – 6	0+342,59	789,249	788,080	1,170	7108580,9275	618257,1481
BL – 7	0+027,18	810,408	809,308	1,100	7108576,1321	617941,7032
BL – 8	0+414,18	791,806	790,606	1,200	7108566,5332	618328,6512
BL – 9	0+491,13	788,591	787,491	1,100	7108605,1042	618379,5989
BL – 10	0+490,63	788,647	787,422	1,226	7108604,9266	618386,5191
BL – 11	0+288,86	790,964	790,114	0,850	7108573,5909	618203,3707
BL – 12	0+288,87	790,977	790,035	0,943	7108581,3630	618203,4355

TABELA DE TUBOS DA REDE REDE - RUA ELIAS JOSÉ MATTAR

TUBO	DN (m)	COMPRIMENTO (m)	DECLIVIDADE (%)	ESCAVAÇÃO MÉDIA (m³)	MÉDIA DE ALTURA DA VALA (m)
TRECHO- 125	0.40	7.11	0.98%	17.41	3.06
TRECHO- 126	0.40	36.81	3.18%	77.45	2.63
TRECHO- 127	0.40	6.90	1.00%	8.48	1.54
TRECHO- 128	0.40	6.18	2.00%	6.31	1.27
TRECHO- 129	0.40	6.88	1.00%	8.45	1.53
TRECHO- 130	0.40	8.43	2.00%	7.55	1.12
TRECHO- 131	0.40	6.92	1.00%	8.66	1.56
TRECHO- 132	0.40	22.09	5.00%	20.80	1.18
TRECHO- 133	0.40	7.83	2.24%	9.40	1.50
TRECHO- 134	0.40	7.77	1.02%	7.28	1.17

LEGENDA DRENAGEM

- ALINHAMENTO PREDIAL
- PERFIL TERRENO NATURAL
- PREFIL GREIDE PROJETADO
- ALINHAMENTO RUAS – EIXO
- RIO INTERMITENTE
- BUEIRO TUBULAR EM CONCRETO #400mm – PS1
- BUEIRO TUBULAR EM CONCRETO #600mm – PS1
- BUEIRO TUBULAR EM CONCRETO #600mm – PA1
- BUEIRO TUBULAR EM CONCRETO #800mm – PA1
- BUEIRO TUBULAR EM CONCRETO #1000mm – PA2
- BOCA DE LOBO SIMPLES COM TAMPA EM CONCRETO – BLSC
- BOCA DE LOBO EXISTENTE
- REDE DE DRENAGEM EXISTENTE
- CAIXA DE LIGAÇÃO – CL
- SAÍDA DE BUEIRO COM ALA

OBRA:
PROJETO DE PAVIMENTAÇÃO, DRENAGEM E SINALIZAÇÃO DA RUA COMERCIANETE ELIAS JOSÉ MATTAR, MAFRA/SC

PROPRIETÁRIO
PREFEITURA MUNICIPAL DE MAFRA

CPF / CNPJ
83.102.509/0001-72

ENDEREÇO
AVENIDA PREF. FREDERICO HEYSE, 1386

CIDADE: MAFRA | ESTADO: SC | TELEFONE: **(47) 3641-4000**

PREFEITURA MUNICIPAL DE MAFRA
83.102.509/0001-72

PROJETO DE DRENAGEM
RUA COMERCIANTE ELIAS JOSÉ MATTAR, MAFRA/SC

CONTEÚDO
PLANTA BAIXA
PERFIL LONGITUDINAL

RESPONSÁVEL TÉCNICO

Prefeitura de **Mafra**

LEVANTAMENTO TOPOGRÁFICO
Eng. Antonio Carlos Kuhl Jr., Gutemberg Pedro dos Santos e Valdecir Jaroszevski

DESENHO
AMPLIANORTE

RESPONSÁVEL TÉCNICO

ART | ESCALA INDICADA | DATA **DEZ/2025**

PRANCHA **01/02**

FOLHA A1